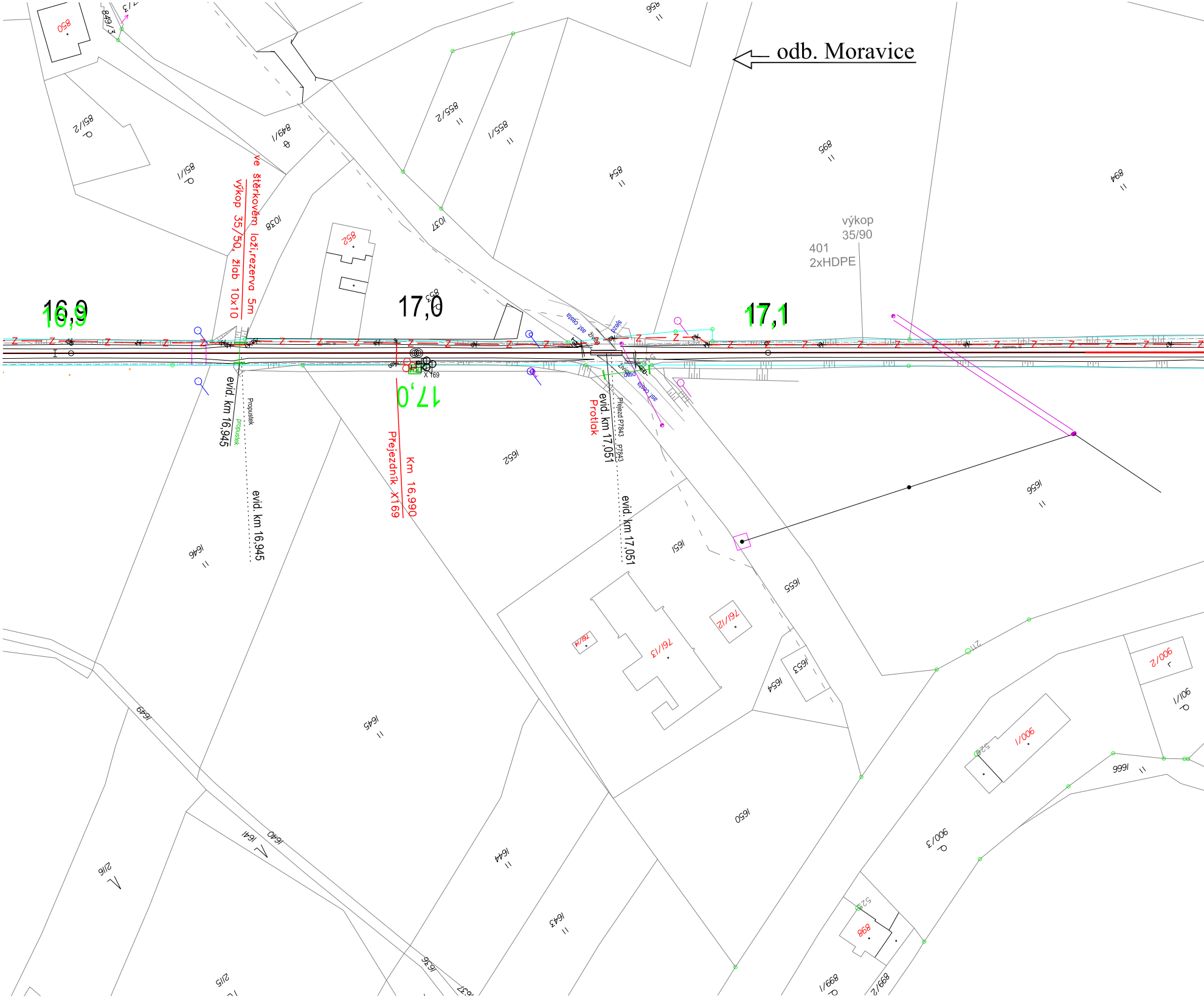
odb. Moravice
výkop
35/90
401
2xHDPE
16,9
16,9
17,0
17,1
ve štěrkovém loži,rezerva 5m
výkop 35/50, žlab 10x10
evid. km 16,945
Propustek
propustek
evid. km 16,945
17,0
X 169
Km 16,990
Přejezdník X169
evid. km 17,051
Protlak
Přejezd P7843
P7843
evid. km 17,051
asf cesta
asf cesta
850
849/3
851/2
851/1
849/1
1038
852
855/2
855/1
1037
854
956
895
894
1652
1656
1651
1655
1646
1645
1649
1641
1640
2116
2115
1636
1644
1643
1650
761/14
761/13
761/12
1653
1654
2117
900/2
901/1
900/1
1666
900/3
898
899/1
899/2

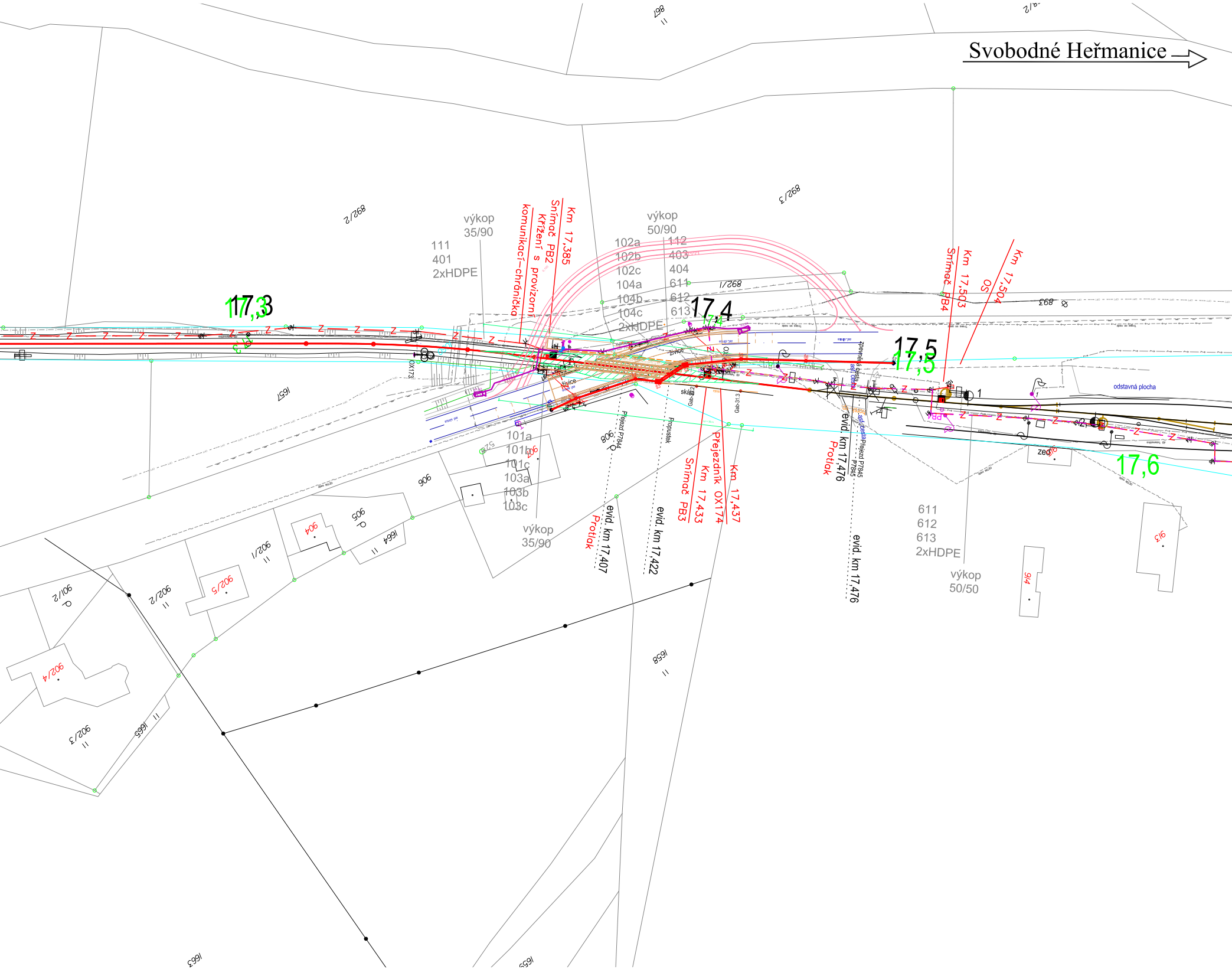
Svobodné Heřmanice
17,3
17,4
17,5
17,6
výkop 35/90
111
401
2xHDPE
Km 17,385
Snímač PB2
Křížení s provizorní
komunikací-chráničkou
výkop 50/90
102a
102b
102c
104a
104b
104c
2xHDPE
112
403
404
611
612
613
Km 17,503
Snímač PB4
Km 17,504
OS
101a
101b
101c
103a
103b
103c
výkop 35/90
evid. km 17,407
Protiak
evid. km 17,422
Propustek
Přejezd P7844
Snímač PB3
Km 17,433
Přejezdník OX174
Km 17,437
evid. km 17,476
Protiak
evid. km 17,476
Přejezd P7845
611
612
613
2xHDPE
výkop 50/50
odstavná plocha
zeď
skála
živice
OX173
892/2
892/3
892/1
893
867
1657
1658
1663
1664
1665
906
905
904
908
902/1
902/2
902/3
902/4
902/5
901/2
913
914

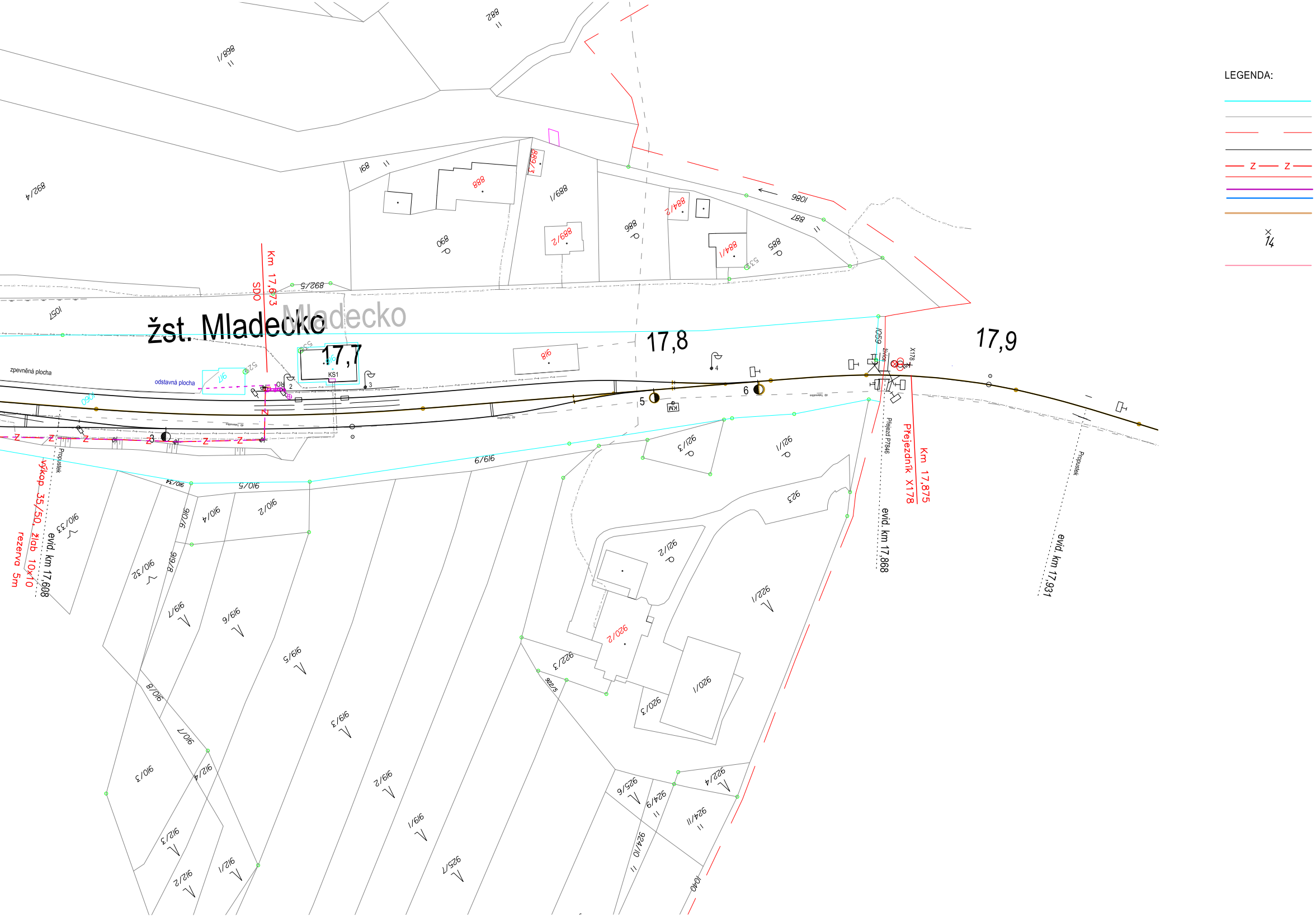
LEGENDA:
Z — Z
14
žst. Mladecko
Mladecko
17,7
17,8
17,9
Km 17,673
SDO
Km 17,875
Přejezdník X178
X178
Přejezd P7846
evid. km 17,868
evid. km 17,931
evid. km 17,608
Propustek
Propustek
výkop 35/50, žlab 10x10
rezerva 5m
zpevněná plocha
odstavná plocha
KS1
KM
2
3
4
5
6
3
882
898/1
892/4
891
888
889/3
889/1
890
889/2
886
884/2
887
1086
884/1
885
892/5
1057
918
917
1060
1059
921/3
921/1
923
921/2
922/1
920/2
920/1
920/3
922/3
922/5
919/9
910/14
910/5
910/2
910/4
910/33
919/6
910/32
919/8
919/7
919/5
919/3
910/8
910/7
910/3
912/4
912/3
912/2
912/1
919/2
919/1
925/7
925/6
924/9
924/11
922/4
924/10
1040

hranice pozemku SŽ, s.o.
hranice pozemků katastrální mapy
hranice katastrálního území
stávající stav
zabezpečovací zařízení PS 01-01-31
sdělovací zařízení
stavební rekonstrukce přejezdu
Lomový bod PS 01-01-31
dočasná komunikace

VTL plynovodní potrubí
STL plynovodní potrubí
vodovodní potrubí
kanalizační potrubí
kabely NN
vedení NN
sdělovací kabely
zabezpečovací kabely

Orientační schéma:

žst. Svobodné Heřmanice
žst. Jakartovice
Opava
P7844
žst. Dolní Životice
OPT

Razítko oprávněné osoby:

Podpis: Datum:

Revize:	Datum:	Popis:	Kontroloval:
000	7/2021	Definitivní odevzdání dokumentace	Ing. Michal Kasaj

Stavebník/Investor:	**Správa železnic, státní organizace**
Adresa:	Dlážděná 1003/7, 110 00 Praha 1
Zástupce Investora:	Stavební správa východ
Adresa:	Nerudova 1, 779 00 Olomouc

Zhotovitel stavby:	**MORAVIA CONSULT Olomouc a.s.**
Adresa:	Legionářská 1085/8, 779 00 Olomouc
Kontakt:	T: +420 585 570 444 E: moravia@moravia.cz
Zhotovitel objektu:	**Signal Projekt s.r.o.**
Adresa:	Vídeňská 55, 639 00 Brno
Kontakt:	T: +420 543 233 962 E: projekce@signalprojekt.cz

Hlavní projektant (HIP):	Specialista:	Odpovědný projektant:	Zpracovatel:
Ing. Michal Kasaj	Mgr. Radek Böhm	Jaromír Kielor	Jaromír Kielor

Název stavby/akce:	**Rekonstrukce a doplnění závor na přejezdu P7844 v km 17,407 trati odb. Moravice (mimo) - Svobodné Heřmanice (včetně)**	Označení (S-kód):	S622000193
		Zakázka:	20-084-232-SR
Název části:	Přejezdové zabezpečovací zařízení	Označení části:	D.1.1.03
Název objektu:	PZS v km 17,407 (P7844)	Označení objektu/komplexu:	**PS 01-01-31**
Název přílohy:	Polohopisný výkres	Číslo přílohy:	**2. 102**
Název dílčí části přílohy:	od km 16,9 - do km 17,9	Paré:	

Kraj:	Katastrální území:	TUDU:
Moravskoslezský	Litultovice [686018]	2271 06

Stupeň dokumentace:	Datum zpracování:	Formáty:	Měřítko:
DUSP+PDPS	7/2021	7 x A4	1:1000

S-kód:	Stupeň dokumentace:	Část:	Objekt:	Podobjekt:	Příloha:	Revize:
S 6 2 2 0 0 0 1 9 3	_ P D P S	_ D 1 1 0 3	_ P S 0 1 0 1 3 1	_ X X	_ 2 _ 1 0 2	_ 0 0 0

DOKUMENT LZE UŽÍVAT POUZE VE SMYSLU PŘÍSLUŠNÉ SMLOUVY O DÍLO. ŽÁDNÁ JEHO ČÁST NEMŮŽE BÝT DLE ZÁKONA č.121/2000 Sb. KOPÍROVÁNA NEBO JINAK ROZŠIŘOVÁNA BEZ SOUHLASU MORAVIA CONSULT Olomouc a.s.